

CENTRO STUDI CISL VICENZA

1 FEBBRAIO 2022

LE IPA della Provincia di Vicenza come strumento di crescita condivisa

Dati elaborati dal Centro Studi CISL Vicenza
Francesco Peron & Stefano Dal Pra Caputo





Le **Intese Programmatiche d'Area (IPA)** sono uno strumento di programmazione decentrata e di sviluppo del territorio, attraverso il quale la Regione offre la possibilità agli Enti pubblici locali e alle Parti economiche e sociali di partecipare alla programmazione regionale.

Costituiscono compiti dell'IPA:

promuovere, attraverso il metodo della concertazione, lo **sviluppo sostenibile** dell'area cui fa riferimento;

elaborare e condividere **analisi economiche, territoriali, ambientali**;

formulare **politiche** da proporre al proprio territorio ed a livelli di governo sovraordinati;

individuare i **percorsi procedurali** e i **comportamenti** più efficaci per il raggiungimento degli obiettivi;

esplicitare i **progetti strategici** da avviare alle varie linee di finanziamento;

evidenziare gli adeguamenti degli **strumenti di pianificazione locale**;

far assumere ai partecipanti al Tavolo di Concertazione gli impegni finanziari necessari per il **cofinanziamento** degli interventi strategici individuati.

I temi di cui parleremo oggi

1

DEMOGRAFIA

Quanti sono i residenti nelle IPA della Provincia di Vicenza? Quanti sono gli over 65? Quanti i residenti stranieri?

2

IMPRESE

Quante sono le imprese nelle IPA della Provincia di Vicenza e in quali settori produttivi sono distribuite?

3

OCCUPAZIONE E LAVORO

Quanti sono gli addetti e il tasso di occupazione per Comune?

4

CONCLUSIONI

La distribuzione dei Comuni nelle IPA della Provincia di Vicenza

Alto Vicentino	Altopiano dei Sette Comuni	Area Berica	Ovest Vicentino	Pedemontana del Brenta	Risorgive
Arsiero	Asiago	Agugliaro	Altissimo	Bassano del Grappa	Altavilla Vicentina
Breganze	Lusiana Conco	Albettone	Arzignano	Cartigliano	Bolzano Vicentino
Caltrano	Enego	Alonte	Brogliano	Cassola	Bressanvido
Calvene	Foza	Arcugnano	Castelgomberto	Cornuda(2)	Caldogno
Carrè	Gallio	Asigliano Veneto	Chiampo	Marostica	Camisano Vicentino
Chiuppano	Roana	Barbarano / Mossano	Cornedo Vicentino	Colceresa	Costabissara
Cogollo del Cengio	Rotzo	Brendola	Creazzo	Nove	Dueville
Fara Vicentino	Valstagna(1)	Campiglia dei Berici	Crespadoro	Pianezze	Grisignano di Zocco
Isola Vicentina		Castegnero	Gambellara	Pove del Grappa	Grumolo delle Abbadesse
Laghi		Longare	Gambugliano	Rosa'	Monticello Conte Otto
Lastebasse		Lonigo	Montebello Vicentino	Rossano Veneto	Pozzoleone
Lugo di Vicenza		Montegalda	Montecchio Maggiore	Schiavon	Quinto Vicentino
Malo		Montegaldella	Monteviale	Solagna	Sandrigo
Marano Vicentino		Nanto	Montorso Vicentino	Tezze Sul Brenta	Torri di Quartesolo
Montecchio Precalcino		Noventa vicentina	Nogarole Vicentino	Valbrenta(3)	Vicenza
Monte di Malo		Orgiano	San Pietro Mussolino		Villaverla
Pedemonte		Pojana Maggiore	Sovizzo		
Piovene Rocchette		Sarego	Trissino		
Posina		Sossano	Zermeghedo		
Recoaro Terme		Val Liona			
Salcedo		Villaga			
San Vito di Leguzzano		Zovencedo			
Sarcedo					
Santorso					
Schio					
Thiene					
Tonezza del Cimone					
Torrebelvicino					
Valdagno					
Valdastico					
Valli del Pasubio					
Velo d'Astico					
Zanè					
Zugliano					

(1) Dati di Valstagna non disponibili singolarmente perché all'interno della fusione di Valbrenta

(2) Dati Cornuda non disponibili perché Comune appartenente alla Provincia di Treviso

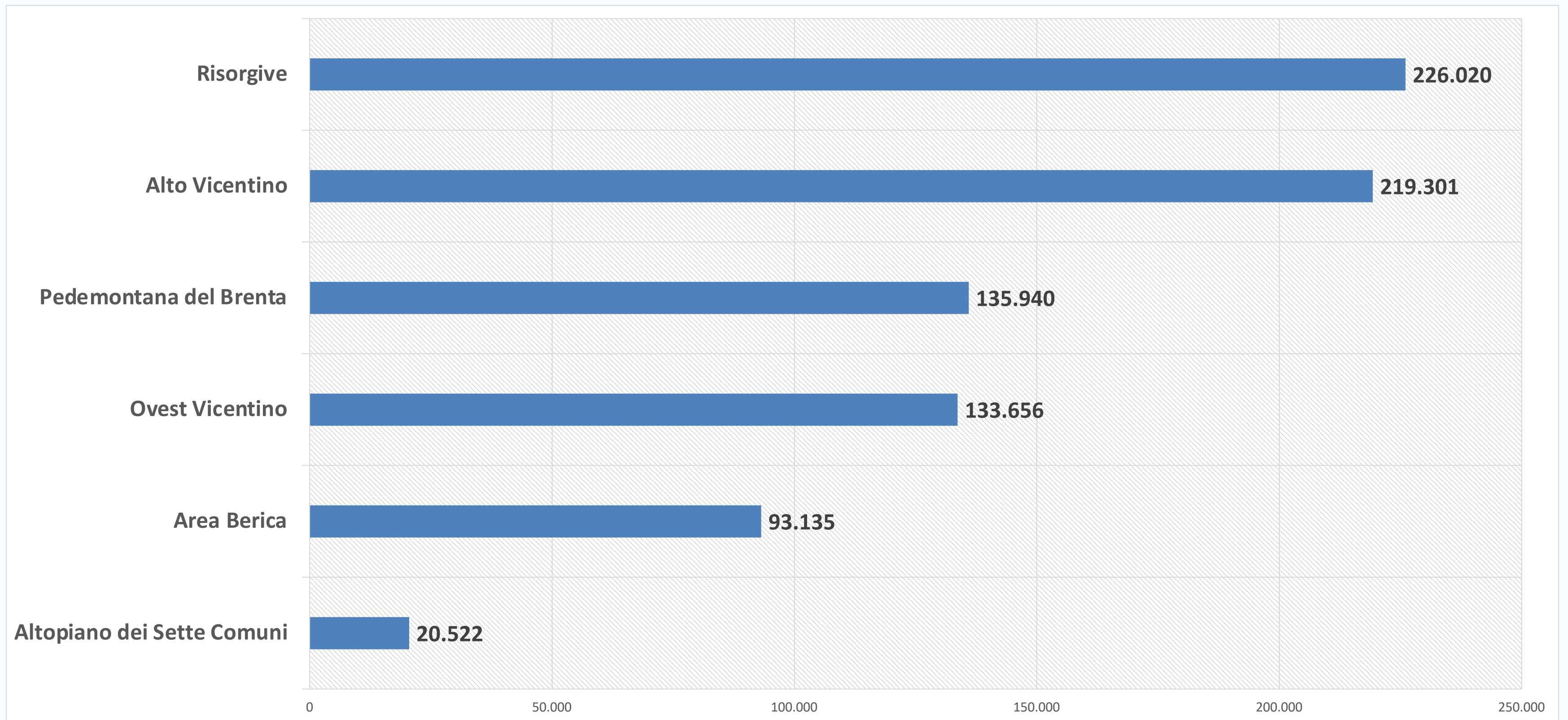
(3) Valbrenta: comprende anche i dati del Comune di Valstagna inserito nell'IPA dell'Altopiano dei 7 Comuni



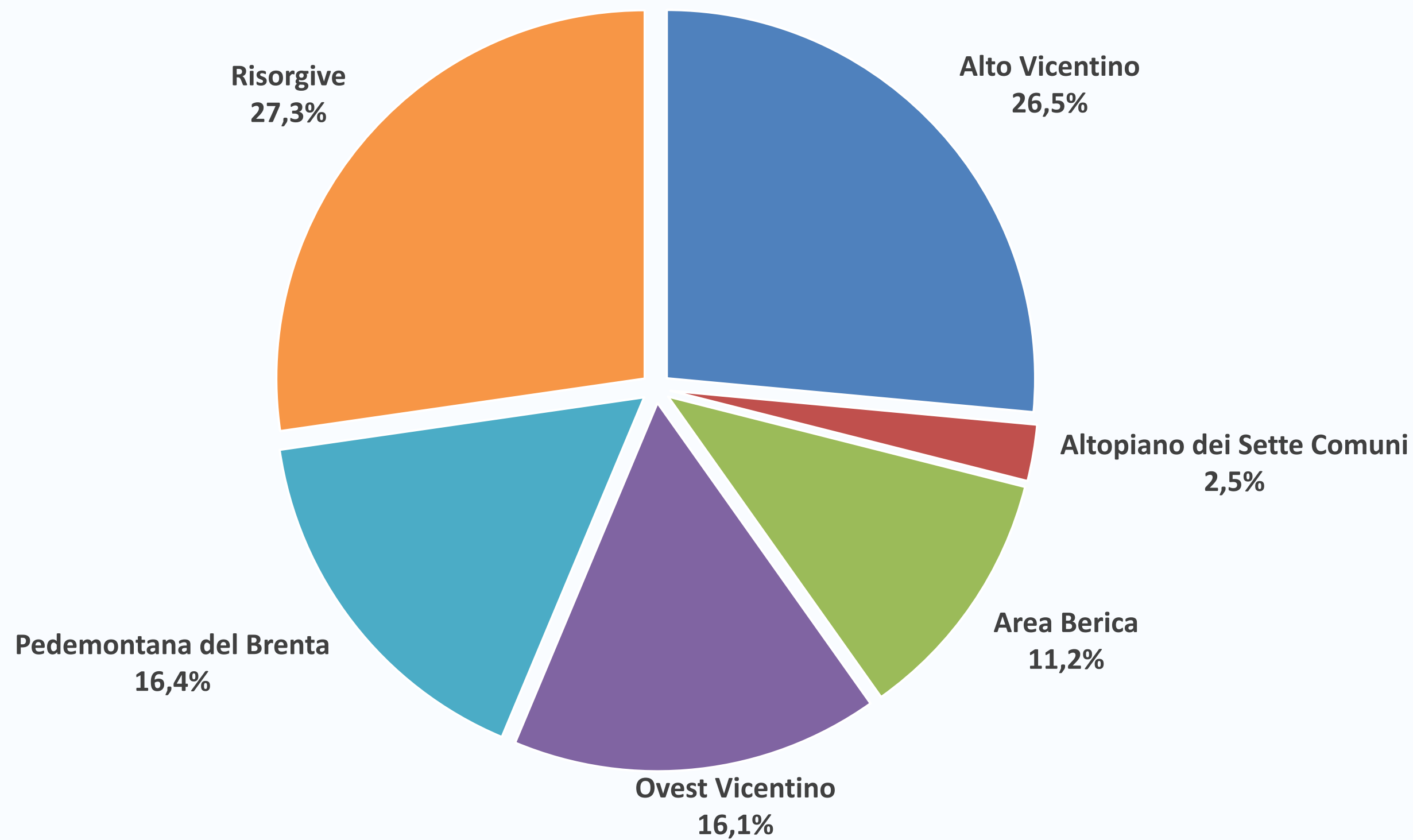
LA DEMOGRAFIA NELLE IPA DI VICENZA

QUANTI SONO I RESIDENTI DEL TERRITORIO?

Popolazione residente nei Comuni nelle IPA di Vicenza



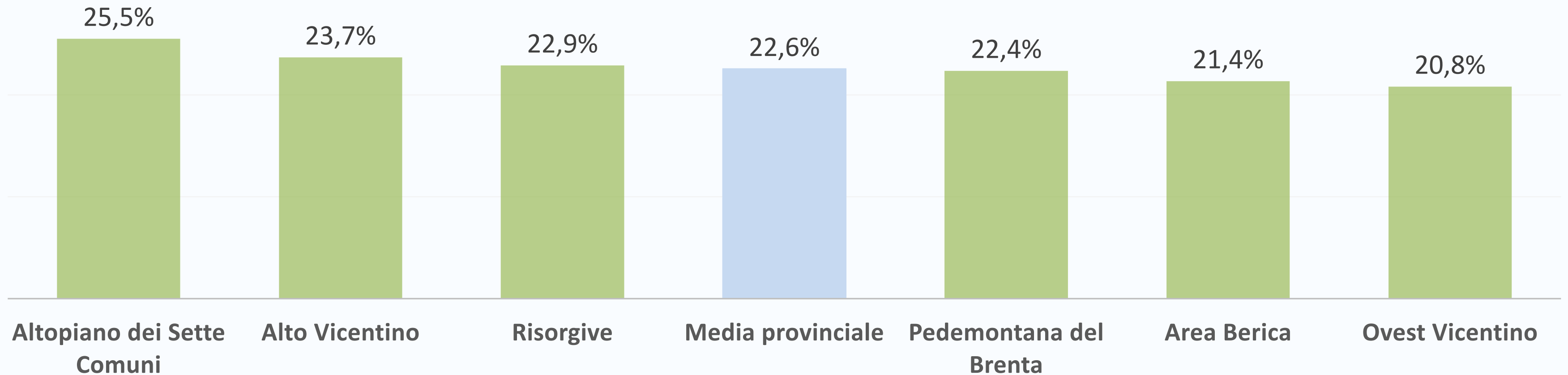
Ripartizione del peso % dei residenti nelle IPA della Provincia di Vicenza



Elaborazioni su dati Camera di Commercio Vicenza

Peso percentuale popolazione over 65 nelle IPA di Vicenza

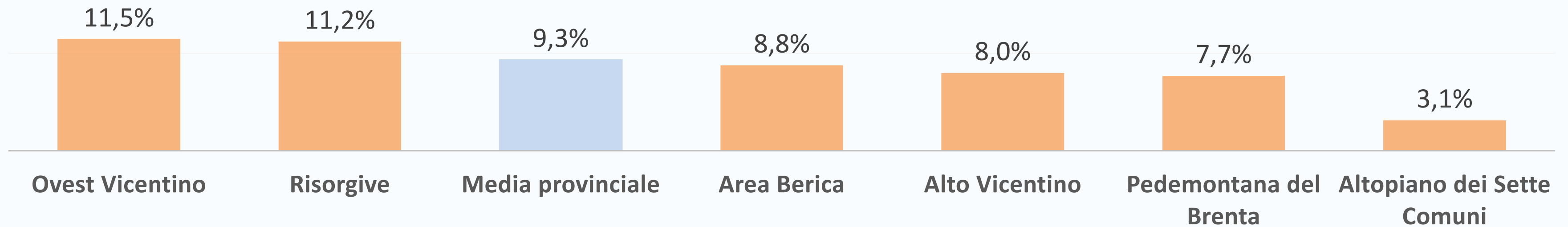
Il Comune di Pedemonte (IPA Alto Vicentino) registra il valore più alto con il 33% di popolazione over 65



Elaborazioni su dati Camera di Commercio Vicenza

Peso percentuale della popolazione residente straniera nelle IPA di Vicenza

Il Comune di Arzignano (IPA Ovest Vicentino) registra il valore più alto con il 17% di popolazione residente straniera



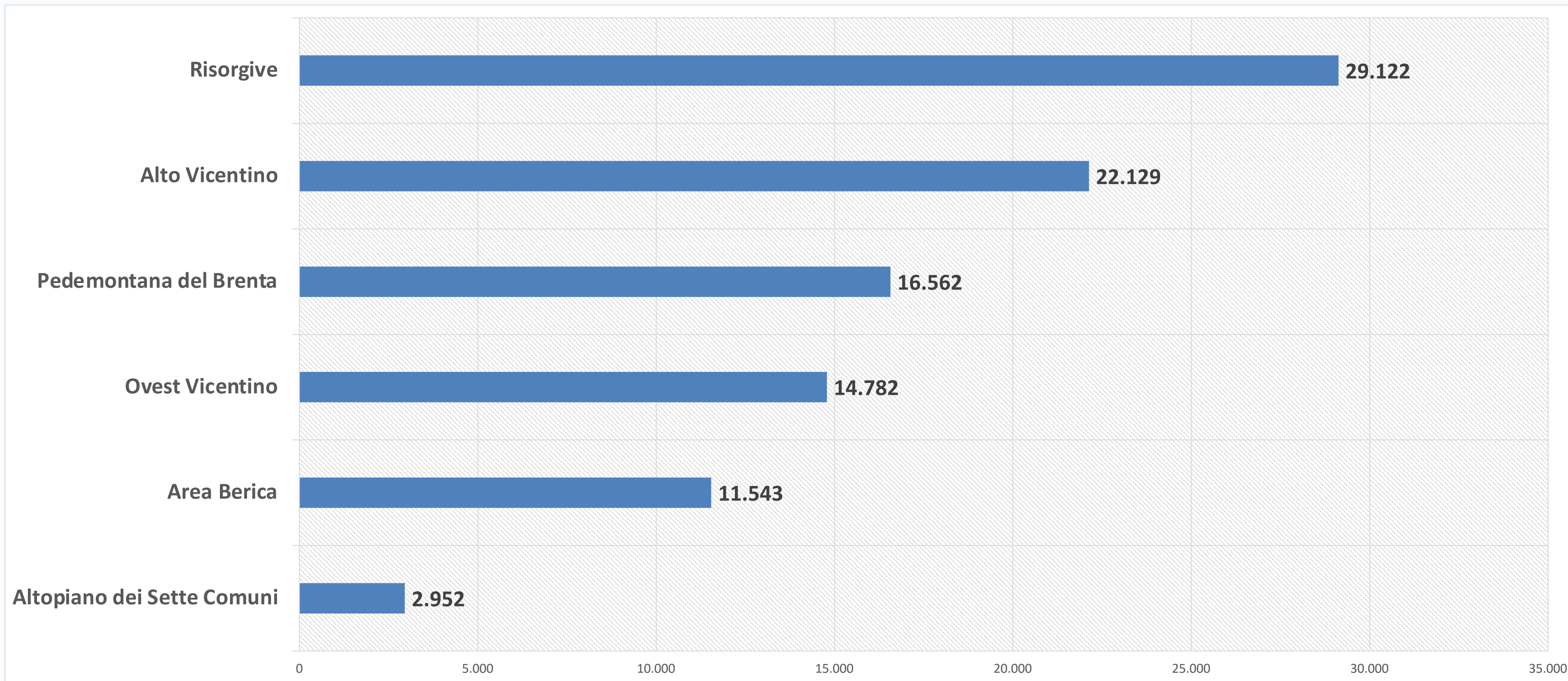
Elaborazioni su dati Camera di Commercio Vicenza



IMPRESE

NUMERO IMPRESE E OCCUPATI
NELLE IPA DELLA PROVINCIA DI VICENZA

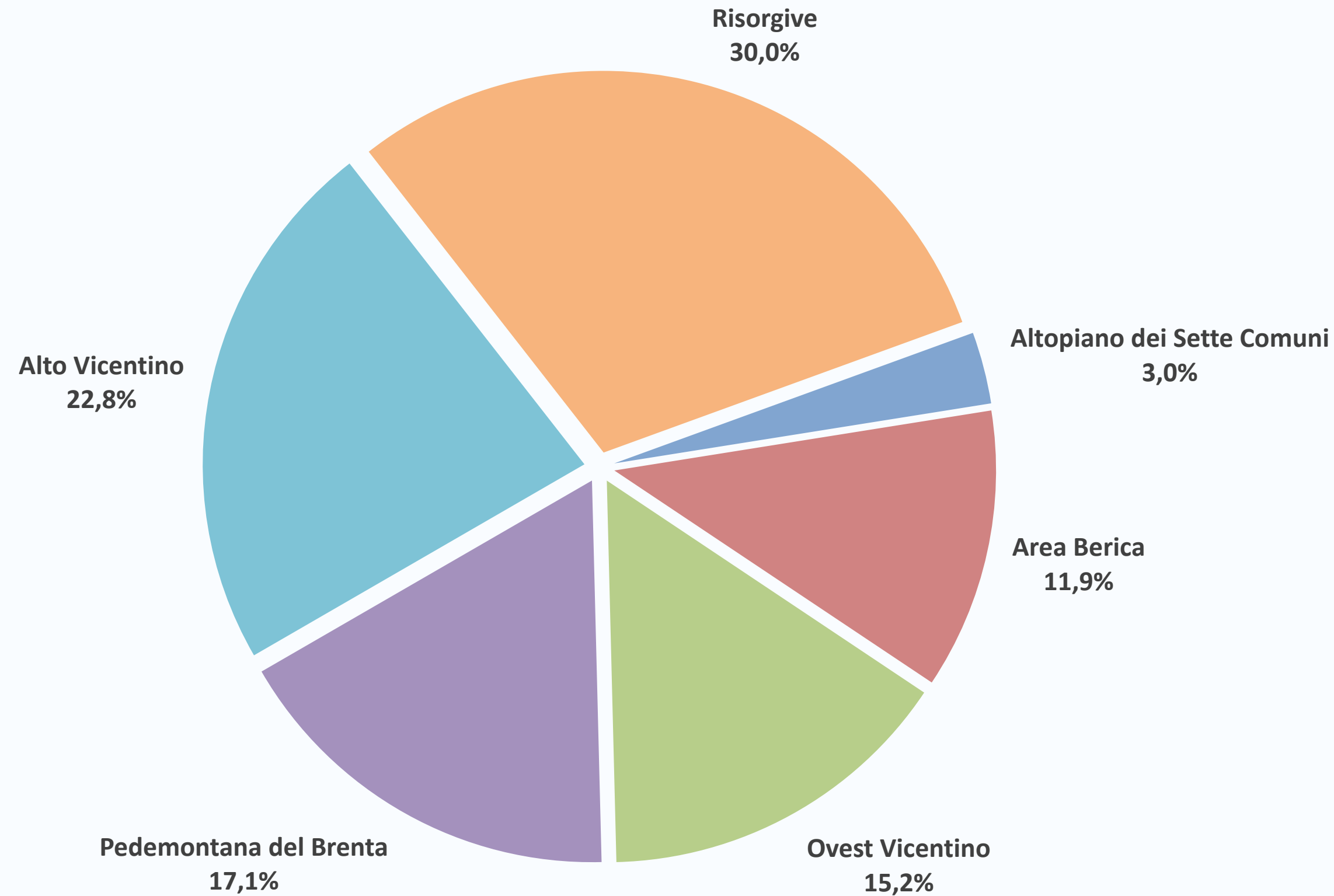
Unità locali di impresa registrate nelle IPA di Vicenza



TOTALE UNITA' LOCALI IPA della Provincia di Vicenza al 31/12/2020: 97.090

Elaborazioni su dati Camera di Commercio Vicenza

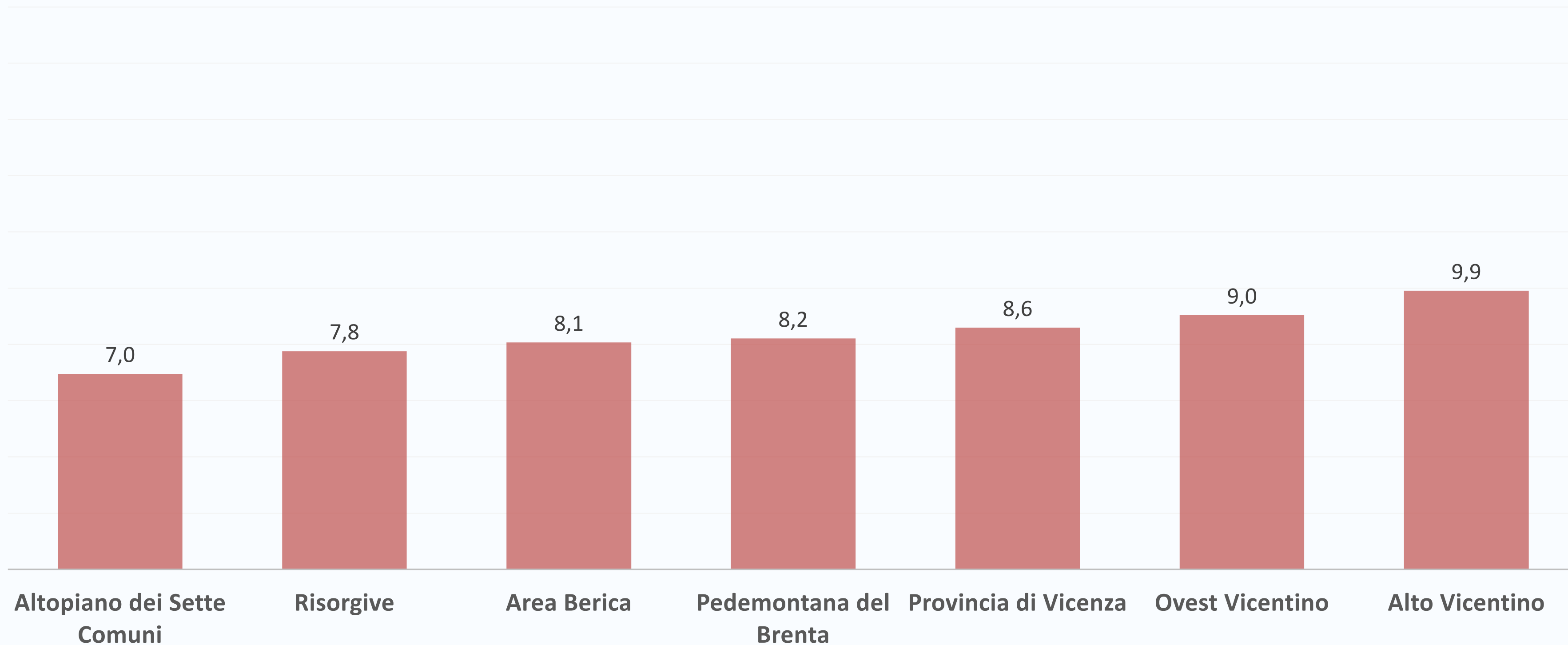
Ripartizione % delle unità locali di impresa registrate nelle IPA di Vicenza



TOTALE UNITA' LOCALI IPA della Provincia di Vicenza al 31/12/2020: 97.090

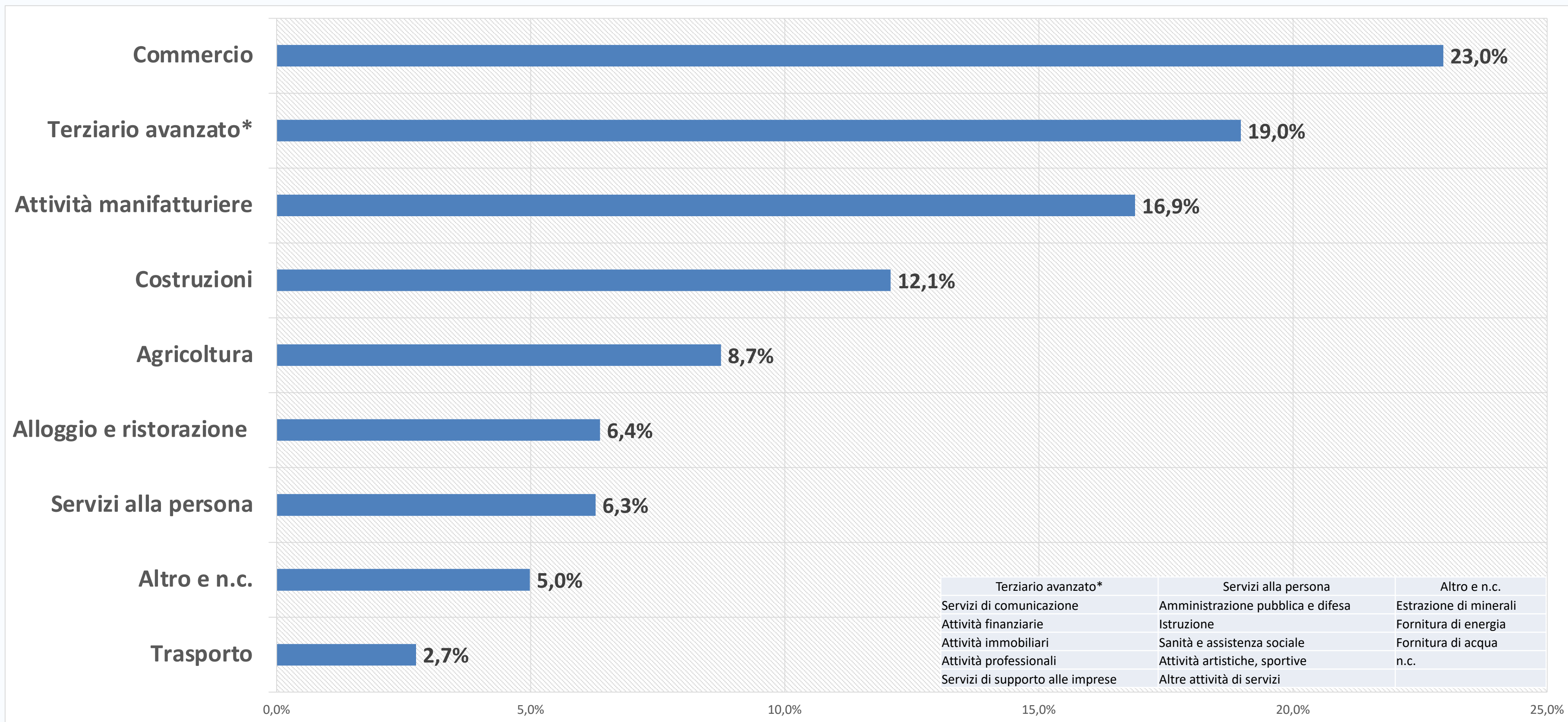
Elaborazioni su dati Camera di Commercio Vicenza

Rapporto Popolazione Residente / Unità Locali di impresa registrate nelle IPA della Provincia di Vicenza – Anno 2020



Elaborazioni su dati Camera di Commercio Vicenza

Ripartizione % per settori produttivi delle unità locali di impresa registrate nelle IPA di Vicenza

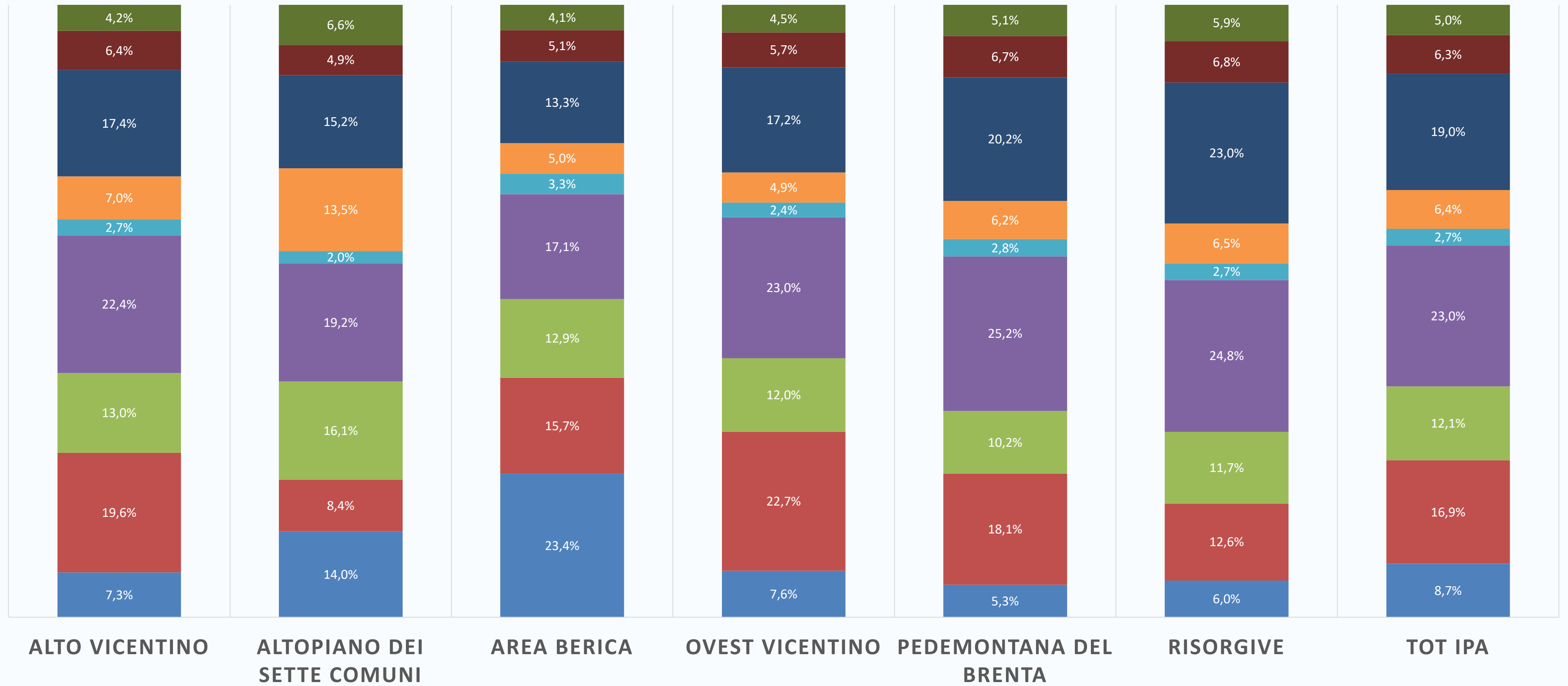


TOTALE UNITA' LOCALI NELLE IPA DELLA PROVINCIA DI VICENZA NEL 2020: 97.090

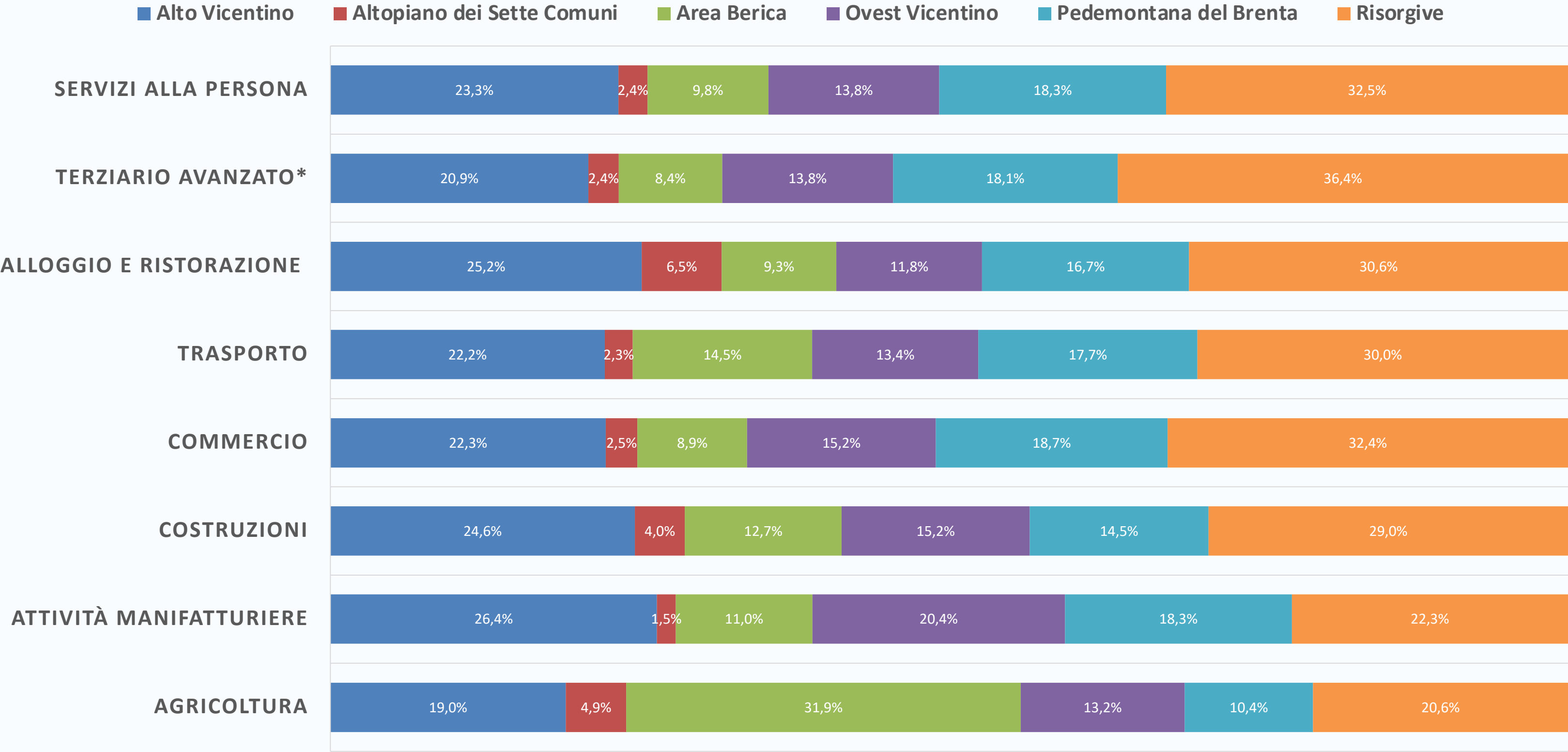
Elaborazioni su dati Camera di Commercio Vicenza

Confronto della ripartizione % per settori produttivi delle unità locali di impresa registrate nelle IPA della Provincia di Vicenza – Anno 2020

■ Agricoltura
 ■ Attività manifatturiere
 ■ Costruzioni
 ■ Commercio
 ■ Trasporto
 ■ Alloggio e ristorazione
 ■ Terziario avanzato*
 ■ Servizi alla persona
 ■ Altro e n.c.



Confronto della ripartizione % dei settori produttivi delle unità locali di impresa registrate nelle IPA della Provincia di Vicenza – Anno 2020



	ULR
Agricoltura	8.487
Attività manifatturiere	16.401
Costruzioni	11.731
Commercio	22.288
Trasporto	2.661
Alloggio e ristorazione	6.176
Terziario avanzato*	18.420
Servizi alla persona	6.091

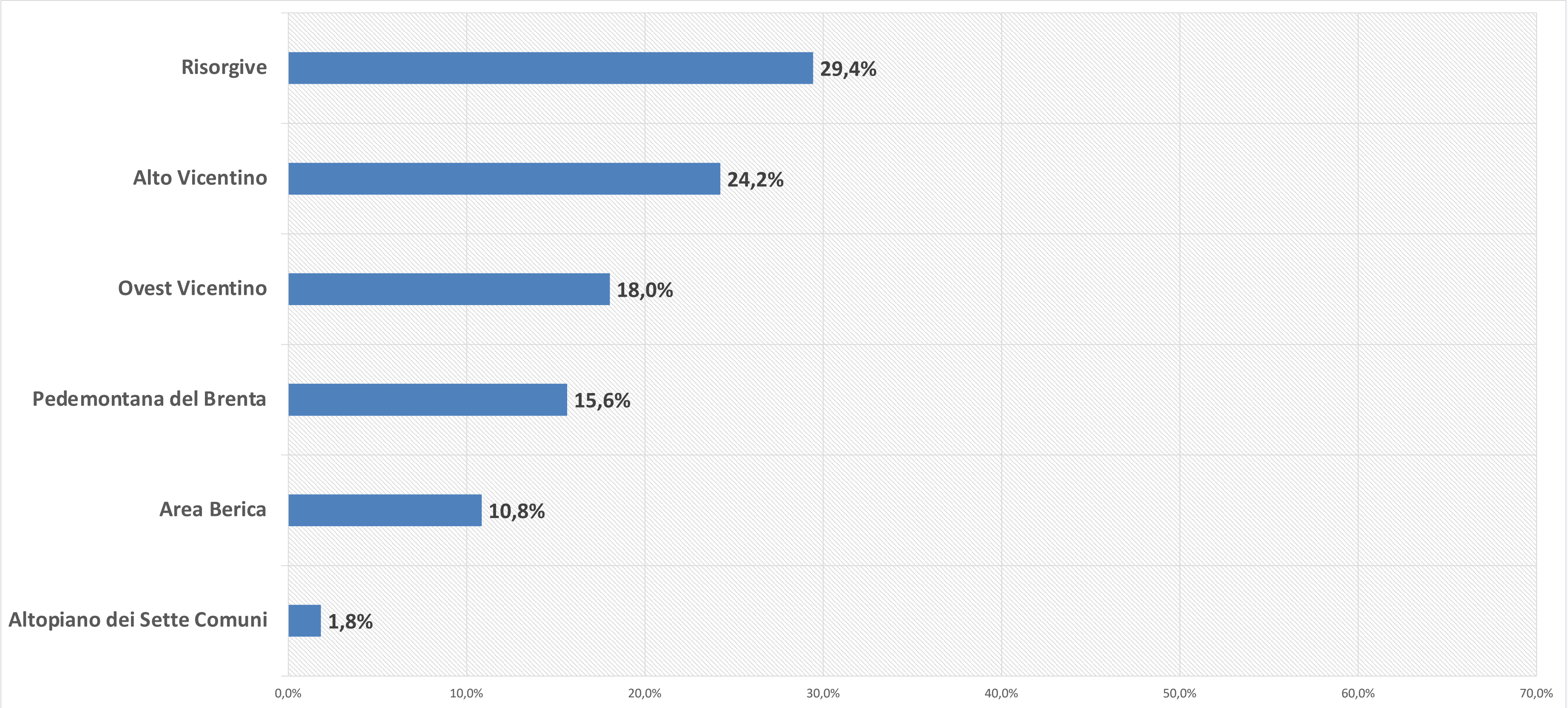
Elaborazioni su dati Camera di Commercio Vicenza



ADDETTI E OCCUPATI

NUMERO IMPRESE E OCCUPATI NELL'IPA AREA BERICA

Ripartizione % degli addetti nelle unità locali di impresa registrate nelle IPA della Provincia di Vicenza

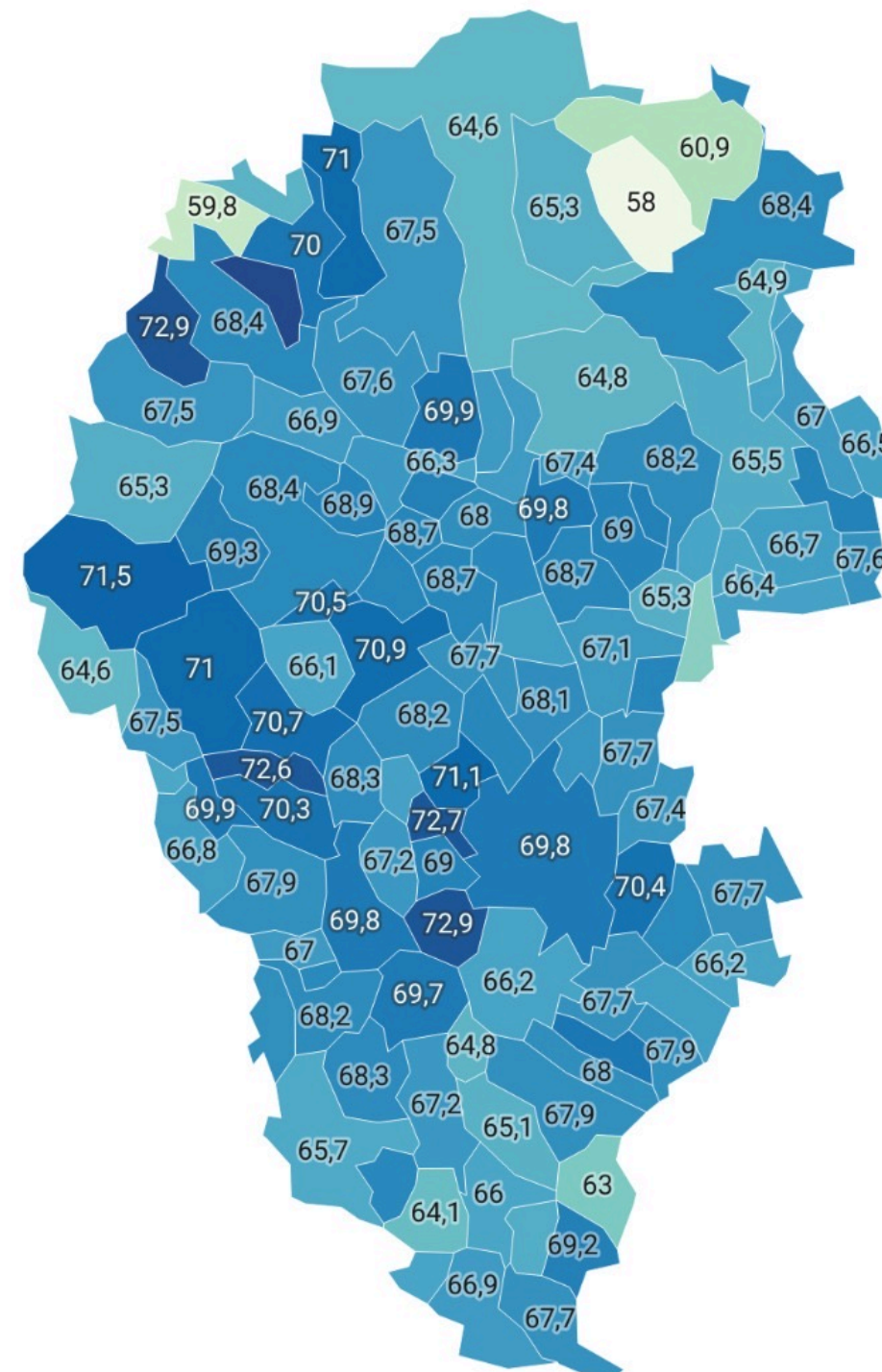


ADDETTI NELLE UNITA' LOCALI NELLE IPA DI VICENZA NEL 2020: 312.630

Elaborazioni su dati Camera di Commercio Vicenza

Mappa del tasso di occupazione (15-64 anni) nei comuni della Provincia di Vicenza Anno 2019

Tasso di occupazione per Comune in Provincia di Vicenza



Creato con Datawrapper



CONCLUSIONI

LE PROSPETTIVE DI CRESCITA PER IL TERRITORIO

Conclusioni

Le IPA : Un modo nuovo di illustrare la Provincia di Vicenza

La provincia viene divisa in sei aree

DEMOGRAFIA: L'IPA più piccola «Altopiano dei Sette Comuni» ospita il 2,5% dei residenti, la più popolosa «IPA Risorgive» il 27,3%.

OVER 65: Se la media della provincia è pari al 22,6%, è l'IPA «Altopiano dei Sette Comuni» che registra l'incidenza più elevata (25,5%), mentre l'Ovest Vicentino è la «più giovane» con una media di 20,8%.

RESIDENTI STRANIERI: Maggiore presenza di residenti stranieri nell'IPA «Ovest Vicentino» (11,5%) contro una media provinciale del 9,3%.

IMPRESE: Ripartizione analoga a quella demografica se parliamo di imprese nel territorio. Prima IPA per numero di unità locali «IPA Risorgive» (30%).

SPECIALIZZAZIONI TERRITORIALI: Fatte 100 le imprese nel territorio è possibile vedere le specializzazioni produttive di determinate IPA per numero di unità locali presenti.

- Area Berica: Agricoltura (23,4% del totale)
- Pedemontana del Brenta: Commercio (25,2%)
- Risorgive: Terziario avanzato (23%)
- Altopiano dei sette comuni: Alloggio e ristorazione (13,5%)

CENTRO STUDI CISL VICENZA

1 FEBBRAIO 2022

LE IPA della Provincia di Vicenza come strumento di crescita condivisa

Dati elaborati dal Centro Studi CISL Vicenza
Francesco Peron & Stefano Dal Pra Caputo

